STUDIO GEOMETRA COTTI WILLIAM
25050 - Pian Camuno (Bs)
Via XXV Aprile, n° 89/B
E-mail: cotti.william@alice.it
Tel. +39 0364 1945861
Cell. 0347/0066432
Iscritto all'albo dei Geometri della provincia di Brescia N° 4597 - Certificatori energetici regione Lombardia N° 15080

COMUNE DI PIAN CAMUNO — PROVINCIA DI BRESCIA

PIANO ATTUATIVO 10a
COMUNE DI PIAN CAMUNO
MAPPALI N° 334-160-156

Proprietario : MAFFOLINI GIULIA, MAFFOLINI MARIA, MAFFOLINI PIERINA

Oggetto : PLANIMETRIA E SEZIONI DI RILIEVO DELLO STATO DI FATTO

Data : FEBBRAIO 2017

Scala :

Elaborato : 11

Il Progettista e Direttore dei L. : .....

Il Committente : .....

Protocollo Generale :

Il presente elaborato è di proprieta dello Studio di Progettazione Geom. Cotti William - Vietata la riproduzione parziale o totale senza autorizzazione scritta del Progettista - il progettista tutela i propri diritti secondo le vigenti normative

LEGENDA:

- FABBRICATI ESISTENTI
- LIMITE P.a. 10a
- SISTEMAZIONE AVERDE
- PAVIMENTAZIONE IN ASFALTO
- PAVIMENTAZIONE IN ERBABLOK
- PAVIMENTAZIONE IN MASSELLI AUTOBLOCCANTI
- QUOTE DI RILIEVO
- PUNTO ILLUMINAZIONE PUBBLICA
- CARTELLO STRADALE
- IDRANTE SOPRASUOLO
- STOP — Art.107 FERMARSI E DARE PRECEDENZA
- DEFOM — Art.85 STRADA DEFORMATA
- PEDONALE
- CICLABILE

PLANIMETRIA GENERALE

Scala 1:400

LEGENDA:		
PARAMETRI		P.A. 10/a
Sup Territoriale (S.t.)		Mq 8.927,22
I.t.		Mq/Mq 0,35
S.l.p.	S.t. x I.t.	Mq 3.124,53
Volume Max (V)	S.l.p. x 3	Mc 9.373,60
Abitanti Equivalenti (A.E.)	V / 150	n° 62
S. FONDIARIA		Mq 5.621,20
S. Parcheggi pubblici	A.E. x 15	Mq 930,00
S. Verde pubblico	A.E. x 10	Mq 620,00
S. Strada e marciapiedi		Mq 2.190,02

LEGENDA:	
Mappale	SUP. CATASTALE
MAPPALE 344	Mq 1860,00
MAPPALE 160	Mq 4610,00
MAPPALE 156	Mq 1730,00

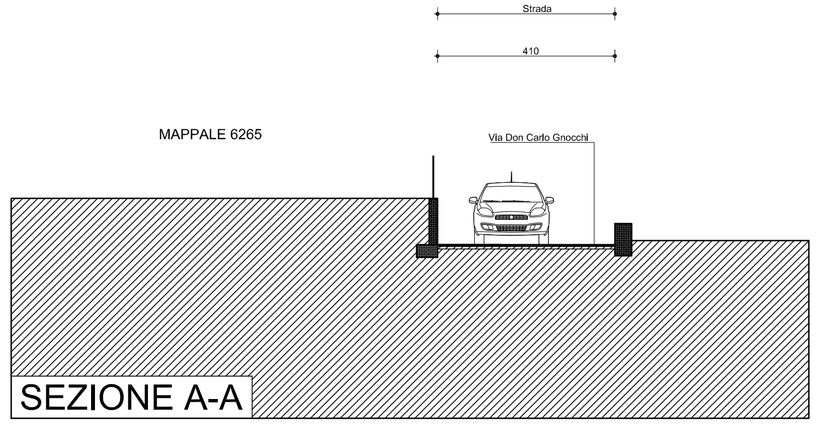

SEZIONE A-A

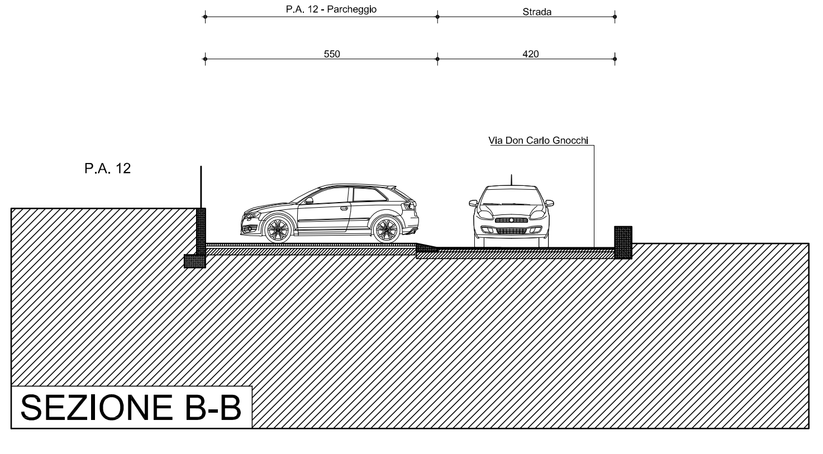

SEZIONE B-B

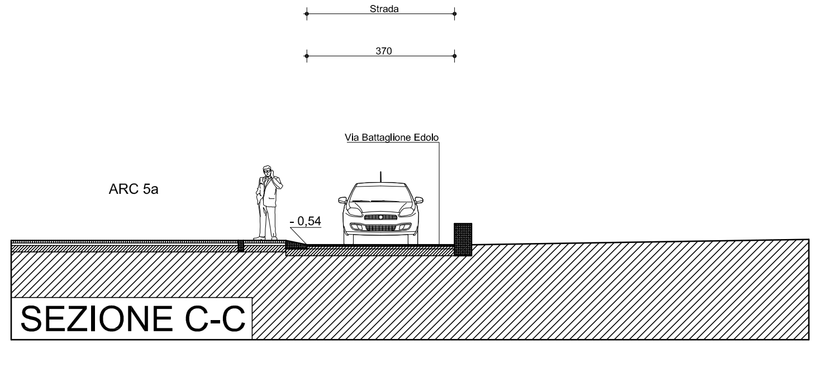

SEZIONE C-C